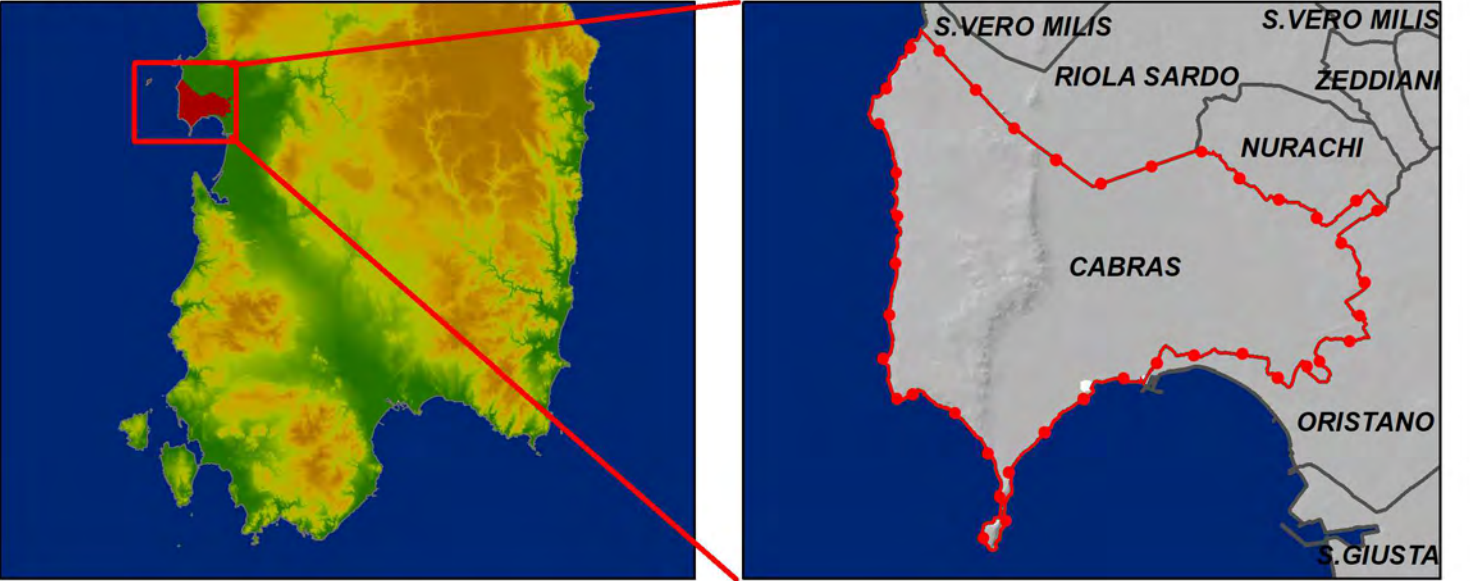
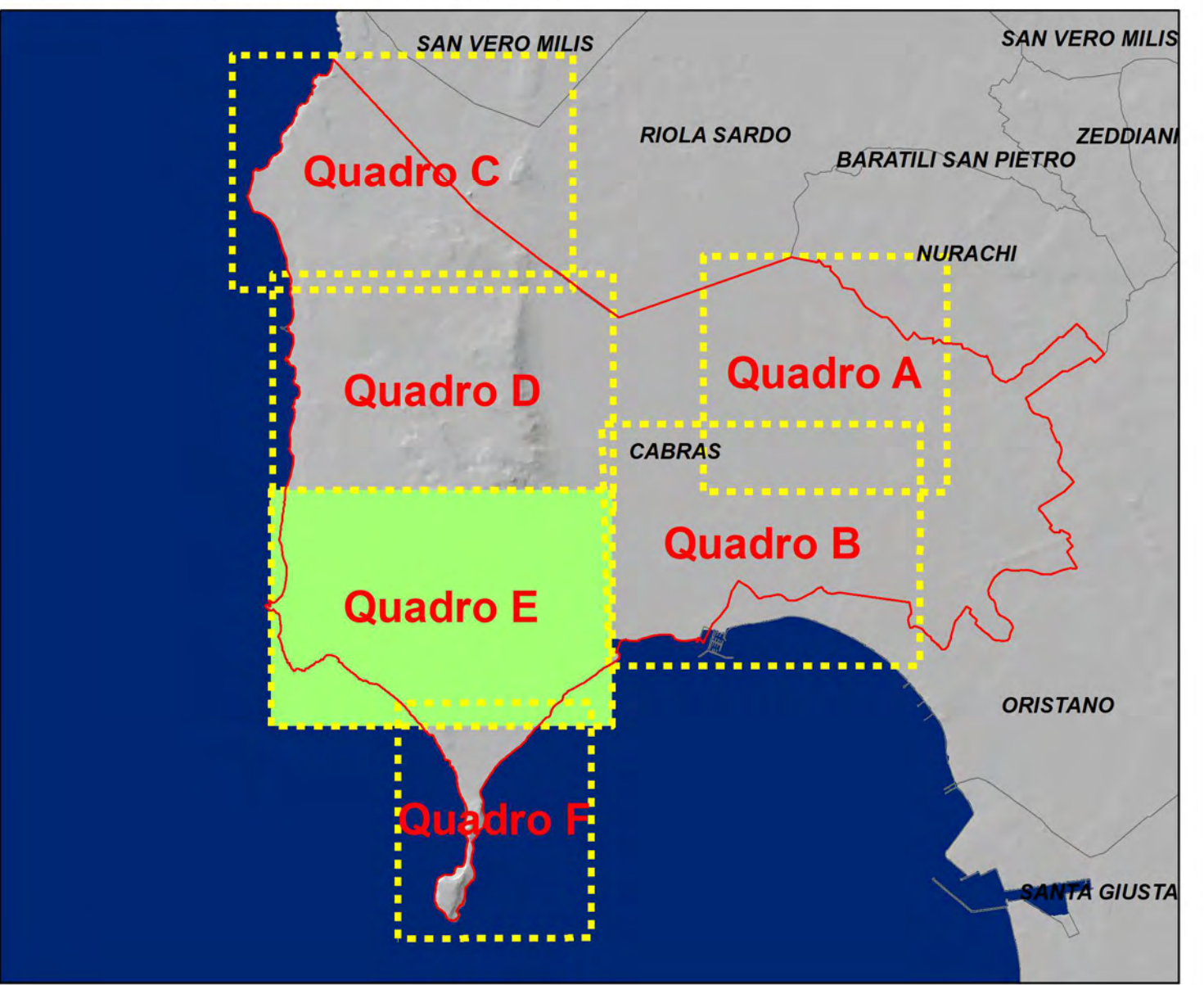










Inquadramento



Quadro d'unione scala 1:5'000



Legenda

- | | |
|---|---|
|  | Mappali gravati da uso civico |
|  | Foglio catastale |
| Uso futuro | |
|  | Aree compromesse |
|  | Fruizione ambientale |
|  | Migliorie fondiari legate all'agricoltura, allevamento e silvicoltura |
|  | Pesca e piscicoltura |



COMUNE DI CABRAS
PROVINCIA DI ORISTANO

PIANO DI VALORIZZAZIONE E RECUPERO DELLE TERRE CIVICHE DEL COMUNE DI CABRAS



Allegato
08.e

CARTA DEGLI
USI FUTURI
Quadro E

rev.	data	oggetto
00	15/12/17	
01	01/03/23	
02	20/12/23	
03	01/09/24	

COMUNE DI CABRAS
RESPONSABILE
DEL PROCEDIMENTO
Dott. Barbara Poddi